



Autorità di Bacino Distrettuale dell'Appennino Meridionale

Decreto n. 976 del 21 Nov.2023

Oggetto: *Adozione proposta di modifica della perimetrazione e/o classificazione delle aree a pericolosità e rischio da frana del Piano Stralcio per l'Assetto Idrogeologico (PAI) della ex Autorità di Bacino Regionale della Calabria, Unit of Management ITR1811016 "Regionale Calabria e interregionale Lao", relativamente al **Comune di Pizzo (VV)** – loc. **Stazione Pizzo-Maierato**.*

Visto il decreto legislativo 3 aprile 2006, n. 152 e ss.mm.ii., recante "*Norme in materia ambientale*" ed in particolare la Parte terza – sezione I, recante "*Norme in materia di difesa del suolo e lotta alla desertificazione*";

Vista la direttiva 2007/60/CE del Parlamento europeo e del Consiglio del 23 ottobre 2007, relativa alla valutazione e alla gestione dei rischi di alluvioni, nonché il decreto legislativo 23 febbraio 2010, n. 49, recante "*Attuazione della direttiva 2007/60/CE relativa alla valutazione e alla gestione dei rischi di alluvioni*";

Vista la Legge 28 dicembre 2015, n. 221 recante "*Disposizioni in materia ambientale per promuovere misure di green economy e per il contenimento dell'uso eccessivo di risorse naturali*" che all'art. 51 detta "*Norme in materia di Autorità di bacino*" sostituendo integralmente gli articoli 63 e 64 del D.lgs n. 152/2006;

Visto in particolare l'art. 63 D.lgs 152/2006 s.m.i., come sostituito dall'art. 51 comma 2 della Legge 28 dicembre 2015, n 221 che al comma 1 istituisce in ciascun Distretto idrografico in cui è ripartito il territorio nazionale ai sensi dell'art. 64 del medesimo Decreto, l'Autorità di Bacino Distrettuale di seguito denominata "Autorità di Bacino", ente pubblico non economico che opera in conformità agli obiettivi della parte terza del D.Lgs. 152/06 e s.m.i. e uniforma la propria attività a criteri di efficienza, efficacia, economicità e pubblicità;

Visto l'art. 64 del D.Lgs. 152/06 e s.m.i. ed in particolare il comma 1, lettera e), ai sensi del quale il nuovo Distretto idrografico dell'Appennino Meridionale comprende i bacini nazionali, interregionali e regionali: Liri-Garigliano, Volturno, Sele, Sinni e Noce, Bradano, Saccione, Fortore e Biferno, Ofanto, Lao, Trigno, bacini della Campania, bacini della Puglia, bacini della Basilicata, bacini della Calabria, bacini del Molise;

Visto il Decreto del Ministro dell'Ambiente e della Tutela del Territorio e del Mare n. 294 del 25 ottobre 2016, recante "*Disciplina dell'attribuzione e del trasferimento alle Autorità di bacino distrettuali del personale e delle risorse strumentali, ivi comprese le sedi, e finanziarie delle Autorità di bacino, di cui alla legge 18 maggio 1989, n. 183*", pubblicato sulla G.U. n. 27 del 02/02/2017 - che ha disposto la soppressione delle Autorità di bacino ex legge 183/89 a decorrere dal 17 febbraio 2017;

Visto il decreto del Presidente del Consiglio dei Ministri 4 Aprile 2018 recante "*Individuazione e trasferimento delle unità di personale, delle risorse strumentali e finanziarie delle Autorità di bacino, di cui alla legge n. 183/1989, all'Autorità di bacino distrettuale dell'Appennino Meridionale e determinazione della dotazione organica dell'Autorità di bacino distrettuale dell'Appennino Meridionale, ai sensi dell'art. 63, comma 4, del decreto legislativo 3 aprile 2006, n. 152 e del decreto n. 294 del 25 ottobre 2016*" pubblicato sulla Gazzetta Ufficiale n. 135 del 13 giugno 2018;

UV



Autorità di Bacino Distrettuale dell'Appennino Meridionale

Visto il D.M. n. 161 del 29/05/2019 e s.m.i. che ha nominato i componenti della Conferenza Operativa dell'Autorità di bacino Distrettuale dell'Appennino Meridionale, come previsto dall' art.63, comma 9 del D.Lgs. 152/2006;

Visto l'art 68 comma 4-bis del D.Lgs. 152/2006, così come introdotto dall'art. 54 del D.L. 16.07.2020 n. 76 *“Misure urgenti per la semplificazione e l'innovazione digitale”*, convertito in Legge 11 settembre 2020 n. 120, che recita: *“Nelle more dell'adozione dei piani e dei relativi stralci, di cui agli articoli 65 e 67, comma 1, ovvero dei loro aggiornamenti, le modifiche della perimetrazione e/o classificazione delle aree a pericolosità e rischio dei piani stralcio relativi all'assetto idrogeologico emanati dalle sopresse Autorità di bacino di cui alla legge 18 maggio 1989, n. 183, derivanti dalla realizzazione di interventi collaudati per la mitigazione del rischio, dal verificarsi di nuovi eventi di dissesto idrogeologico o da approfondimenti puntuali del quadro conoscitivo, sono approvate con proprio atto dal Segretario Generale dell'Autorità di bacino distrettuale, d'intesa con la Regione territorialmente competente e previo parere della Conferenza Operativa”*;

Visto l'art 68 comma 4-ter del D.Lgs. 152/2006, così come introdotto dall'art. 54 del D.L. 16.07.2020 n. 76 *“Misure urgenti per la semplificazione e l'innovazione digitale”*, convertito in Legge 11 settembre 2020 n. 120, che recita: *“Gli aggiornamenti di piano di cui al comma 4-bis sono effettuati nel rispetto delle procedure di partecipazione previste dalle norme tecniche di attuazione dei piani di bacino vigenti nel territorio distrettuale e, comunque, garantendo adeguate forme di consultazione e osservazione sulle proposte di modifica”*;

Visto il vigente Piano Stralcio per l'Assetto idrogeologico (PAI) per i bacini idrografici della Calabria, approvato dal Comitato Istituzionale della ex Autorità di Bacino Regionale della Calabria con Delibera n. 13 del 29.10.2001, dalla Giunta Regionale della Calabria con Delibera n. 900 del 31.10.2001 e dal Consiglio Regionale della Calabria con Delibera n. 115 del 28.12.2001;

Visto l'art. 2 del testo aggiornato delle Norme di Attuazione e Misure di Salvaguardia del PAI della ex Autorità di Bacino Regionale della Calabria, approvato con Delibera del Comitato Istituzionale della ex Autorità di Bacino Regionale della Calabria n. 27 del 02.08.2011;

Considerato che il Comune di Palizzi ha trasmesso uno specifico studio geologico-geotecnico con nota prot. 5976/2023 e con pec del 14.06.2023, rispettivamente acquisiti ai prott. DAM n. 7813/2023 e 17617/2023, su istanza del Consorzio Golfo, finalizzato alla revisione delle perimetrazioni di pericolosità/rischio da frana del vigente PAI, per un' area sita alla loc. Stazione Pizzo-Maierato; e che sulla base degli elementi a scala di dettaglio acquisiti la Segreteria Tecnica Operativa ha ritenuto, di riesaminare i livelli di pericolosità/rischio per l'area suddetta;

Vista la proposta di modifica alla perimetrazione/classificazione delle aree di attenzione/rischio di frana elaborata dalla Segreteria Tecnica Operativa dell'Autorità di Bacino Distrettuale dell'Appennino Meridionale sulla base degli esiti dell'attività istruttoria condotta;

Considerato che la Conferenza Operativa nella seduta del 12.10.2023, in ragione dei risultati delle attività istruttorie tecniche ed amministrative poste in essere dalla Segreteria Tecnica Operativa, con Delibera n. 4.6, ha espresso parere favorevole, ai sensi dell'art. 7 dello Statuto dell'Autorità di Bacino Distrettuale dell'Appennino Meridionale approvato con D.I. n. 52 del 26.02.2018, alla proposta di modifica della perimetrazione e/o classificazione delle aree a pericolosità/rischio da frana del Piano Stralcio per l'Assetto Idrogeologico (PAI) della ex Autorità di Bacino Regionale della Calabria, Unit of Management ITR181I016 “Regionale Calabria e interregionale Lao”, relativamente al comune di Pizzo (VV) – loc. Stazione Pizzo-Maierato, come riportata nei seguenti elaborati allegati alla stessa

UV



Autorità di Bacino Distrettuale dell'Appennino Meridionale

delibera:

- *Stralcio della “Carta inventario delle frane e delle relative aree a rischio - Perimetrazione delle aree a rischio e/o pericolo da frana” del PAI vigente della ex Autorità di Bacino Regionale della Calabria, relativo al settore di territorio interessato;*
- *Stralcio della “Carta inventario delle frane e delle relative aree a rischio - Perimetrazione delle aree a rischio e/o pericolo da frana” del PAI della ex Autorità di Bacino Regionale della Calabria, contenente la modifica alla perimetrazione per il settore di territorio interessato;*

Vista la Legge 11 settembre n. 120 (pubblicata su G.U. n. 228 del 14.09.2020 S.O. n. 33) di conversione del decreto legge 16 luglio 2020 n. 76 “Misure urgenti per la semplificazione e l’innovazione digitale”, che riporta all’articolo 54 alcune integrazioni all’articolo 68 del D.Lgs. n. 152 del 3 aprile 2006 per la semplificazione delle procedure in materia di interventi contro il dissesto idrogeologico relativamente a modifiche della perimetrazione e/o classificazione delle aree a pericolosità e rischio dei piani stralcio relativi all’assetto idrogeologico emanati dalle sopresse Autorità di bacino di cui alla legge 18 maggio 1989 e di adozione di correlate misure di salvaguardia (commi aggiunti 4 bis e 4 ter);

Considerato che l’istituzione del comma 4 bis, operato dalla citata legge 120/2020, contempla procedure semplificate per l’approvazione, tra l’altro, di approfondimenti puntuali del quadro conoscitivo;

Considerato che il comma 4-ter del D.Lgs. 152/06 stabilisce che “*Gli aggiornamenti di piano di cui al comma 4-bis sono effettuati nel rispetto delle procedure di partecipazione previste dalle norme tecniche di attuazione dei piani di bacino vigenti nel territorio distrettuale e, comunque, garantendo adeguate forme di consultazione e osservazione sulle proposte di modifica. Nelle more dell’_espletamento delle procedure di aggiornamento, il Segretario generale dell’Autorità di bacino distrettuale può adottare, sulla base del parere della Conferenza Operativa, misure di salvaguardia che sono immediatamente vincolanti e restano in vigore sino all’approvazione dell’aggiornamento del piano di cui al comma 4-bis*”;

Vista la nota prot. 17614 del 17/09/2020 con la quale il Segretario Generale, in attuazione delle disposizioni di cui ai succitati commi 4 bis e 4 ter dell’articolo 68 del D.Lgs. n.152 del 2006, ha prospettato al Ministero dell’Ambiente e della Tutela del Territorio (oggi MASE) un iter procedurale attuativo delle disposizioni contenute nelle norme di semplificazione;

Vista la nota prot. n. 76476 del 30/09/2020, acquisita al protocollo con n.18629 del 01/10/2020, con la quale il MATTM (oggi MASE) ha riscontrato la proposta del Segretario Generale raccomandando “...omissis... di procedere nel rispetto della normativa successivamente intervenuta ...omissis”;

Vista la nota prot. n. 11329 del 04/02/2021 acquisita al prot. n.3036 del 04/02/2021, con la quale il Direttore Generale della Direzione Generale del Ministero dell’Ambiente e della Tutela del Territorio e del Mare (oggi MASE) ha fornito indirizzi operativi per la procedura di applicazione dei commi 4 bis e 4 ter dell’art. 68 del D.Lgs. n.152 /2006 per tutti casi in cui si verificano le fattispecie indicate nel medesimo art. 68;

Visto il D.P.C.M. del 25 agosto 2022, registrato alla Corte dei Conti in data 22 settembre 2022, al n. 2353, di conferma, a decorrere dal 14.07.2022, quale Segretario Generale dell’Autorità di Bacino Distrettuale dell’Appennino Meridionale della dott.ssa Vera Corbelli;

Ritenuto che la suddetta proposta di modifica alla perimetrazione e/o classificazione delle aree a

WV



Autorità di Bacino Distrettuale dell'Appennino Meridionale

pericolosità e rischio da frana del PAI in argomento, derivante da approfondimenti del quadro conoscitivo, rientra nella fattispecie prevista dal comma 4 bis dell'articolo 68 del D.Lgs. n. 152 del 2006, come integrato dalla L. n. 120 del 11.09.2020;

Ritenuto altresì di poter adottare, ai sensi dell'art. 68 comma 4 – bis del D.Lgs 152/2006, la proposta di modifica della perimetrazione e/o classificazione delle aree a pericolosità e rischio di frana del Piano Stralcio per l'Assetto Idrogeologico (PAI) della ex Autorità di Bacino Regionale della Calabria, Unit of Management ITR181I016 “Regionale Calabria e interregionale Lao”, relativamente al Comune di Pizzo (VV) – loc. Stazione Pizzo-Maierato;

Tutto quanto visto e considerato,

DECRETA

Le premesse costituiscono parte integrante del presente atto.

1. Di adottare, ai sensi dell'art. 68 comma 4 – bis del D.Lgs 152/2006 e s.m.i., la proposta di modifica della perimetrazione e/o classificazione delle aree a pericolosità e rischio da frana del Piano Stralcio per l'Assetto Idrogeologico (PAI) della ex Autorità di Bacino Regionale della Calabria, Unit of Management ITR181I016 “Regionale Calabria e interregionale Lao”, relativamente al **comune di Pizzo (VV) – loc. Stazione Pizzo-Maierato**, così come riportata nei seguenti elaborati allegati al presente decreto:
 - *Stralcio della “Carta inventario delle frane e delle relative aree a rischio - Perimetrazione delle aree a rischio e/o pericolo da frana” del PAI vigente della ex Autorità di Bacino Regionale della Calabria, relativo al settore di territorio interessato;*
 - *Stralcio della “Carta inventario delle frane e delle relative aree a rischio - Perimetrazione delle aree a rischio e/o pericolo da frana” del PAI della ex Autorità di Bacino Regionale della Calabria, contenente la modifica alla perimetrazione per il settore di territorio interessato.*
2. Di dare avvio al percorso di partecipazione previsto dall' art. 68, comma 4-ter del D.Lgs. 152/06 e s.m.i. garantendo adeguata consultazione per la presentazione di eventuali osservazioni sulla proposta di modifica in oggetto da parte dei soggetti interessati. Le eventuali osservazioni devono essere trasmesse, all'Autorità di Bacino Distrettuale dell'Appennino Meridionale, all'indirizzo dedicato pai@pec.distrettoappenninomeridionale.it, a mezzo posta elettronica certificata, entro il trentesimo giorno successivo alla data di pubblicazione del presente atto sul Bollettino Ufficiale della Regione Calabria.
3. Le eventuali osservazioni di cui al precedente punto 2, relativamente a modifiche delle cartografie del PAI, dovranno individuare, altresì, qualitativamente e quantitativamente i relativi livelli di pericolosità e di rischio sul territorio attraverso un adeguato dettaglio conoscitivo geologico, geotecnico ed uso del suolo, restituiti in formato vettoriale georeferenziato nel sistema WGS84-UTM 33N (shape files).
4. Il presente decreto è pubblicato sul Bollettino Ufficiale della Regione Calabria; lo stesso, unitamente agli allegati, è inoltre pubblicato sul sito dell'Autorità di Bacino Distrettuale dell'Appennino Meridionale www.distrettoappenninomeridionale.it, nella home page, nella sezione PAI - Modifiche e Varianti, sottosezioni Modifiche al PAI/Adozione modifiche al PAI

UV



Autorità di Bacino Distrettuale dell'Appennino Meridionale

(decreti di adozione commi 4 bis e 4 ter, art. 68, D.Lgs. 152/2006), nella sezione Amministrazione Trasparente, sottosezioni Provvedimenti/Provvedimenti Segretario Generale, depositato e consultabile presso l'Autorità di Bacino Distrettuale dell'Appennino Meridionale – Sede Caserta.

5. Il presente decreto è altresì trasmesso, alla Regione Calabria, alla Provincia di Vibo Valentia ed amministrazione comunale di Pizzo a decorrere dalla data di pubblicazione sul Bollettino Ufficiale della Regione Calabria.

Il Segretario Generale
Dott.ssa Geol. Vera Corbelli

VC




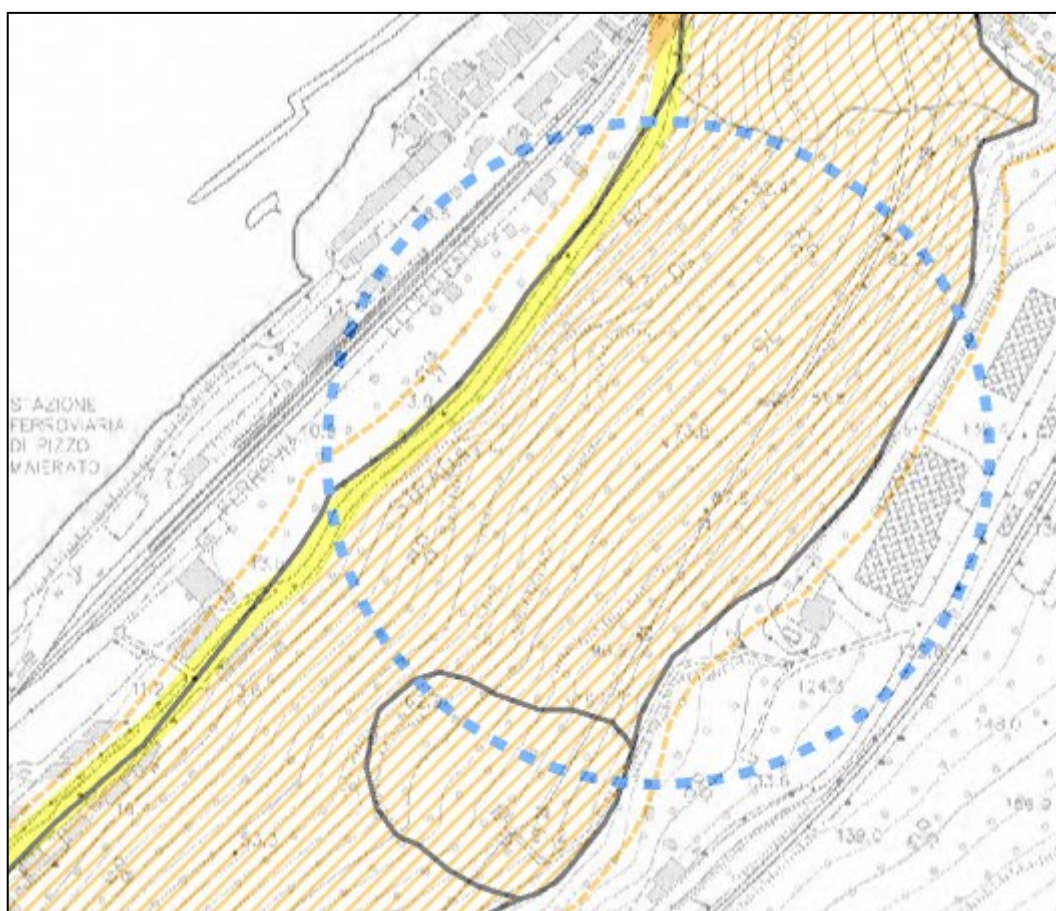
Autorità di Bacino Distrettuale dell'Appennino Meridionale

PIANO STRALCIO PER L'ASSETTO IDROGEOLOGICO (PAI) — RISCHIO DI FRANA
Modifica ai sensi dell'art. 2 delle Norme di Attuazione e Misure di Salvaguardia – PAI Calabria


COMUNE DI PIZZO (VV) - LOC. LOC.STAZIONE PIZZO-MAIERATO
(PROT. DAM 7813/2023;17617/2023)

— PAI VIGENTE —

Stralcio carta inventario delle frane e delle relative aree a rischio
(perimetrazione delle aree a rischio e/o pericolo di frana)



Aree di rispetto



Località oggetto di modifica

vev



Autorità di Bacino Distrettuale dell' Appennino Meridionale

PIANO STRALCIO PER L'ASSETTO IDROGEOLOGICO (PAI) — RISCHIO DI FRANA


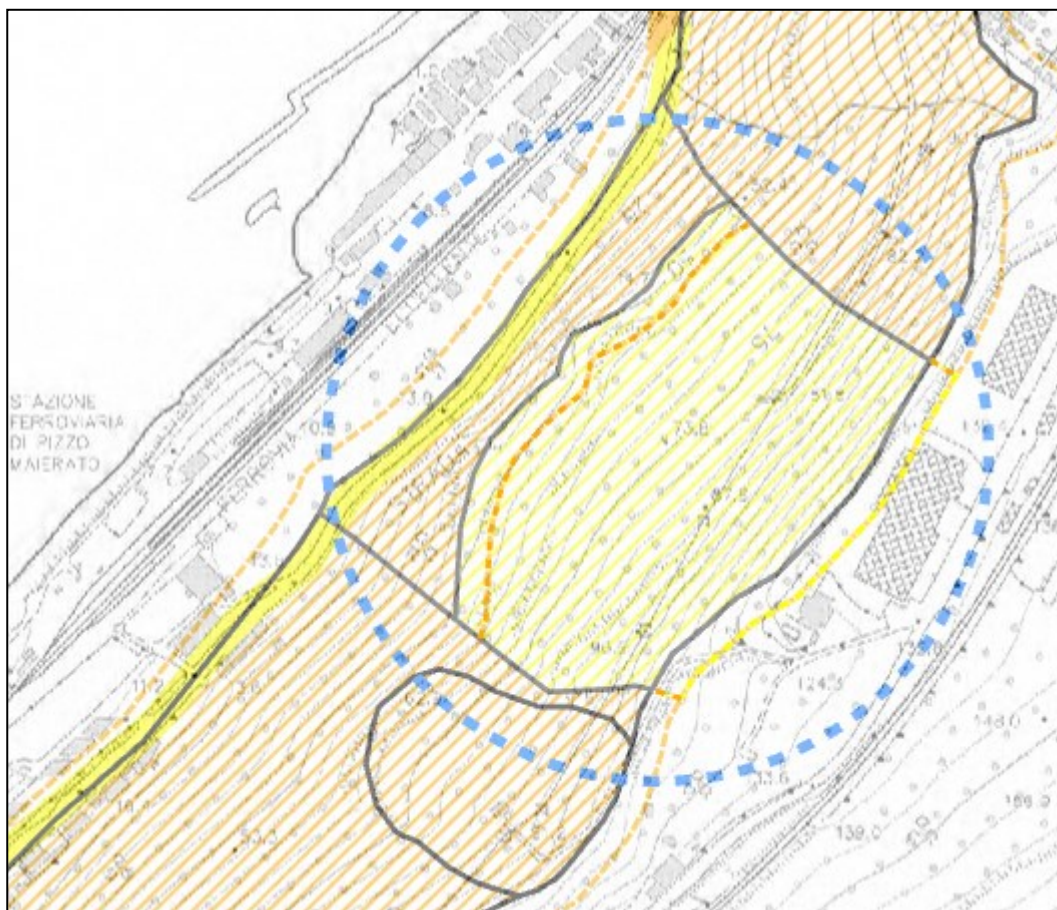
Modifica ai sensi dell'art. 2 delle Norme di Attuazione e Misure di Salvaguardia – PAI Calabria

COMUNE DI PIZZO (VV) - LOC. STAZIONE PIZZO-MAIERATO

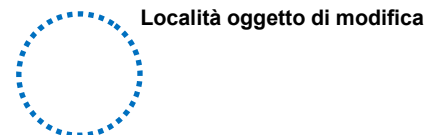
(PROT. DAM 7813/2023;17617/2023)

— PROPOSTA DI MODIFICA/AGGIORNAMENTO PAI —

**Stralcio carta inventario delle frane e delle relative aree a rischio
(perimetrazione delle aree a rischio e/o pericolo di frana)**



Aree di rispetto



UV